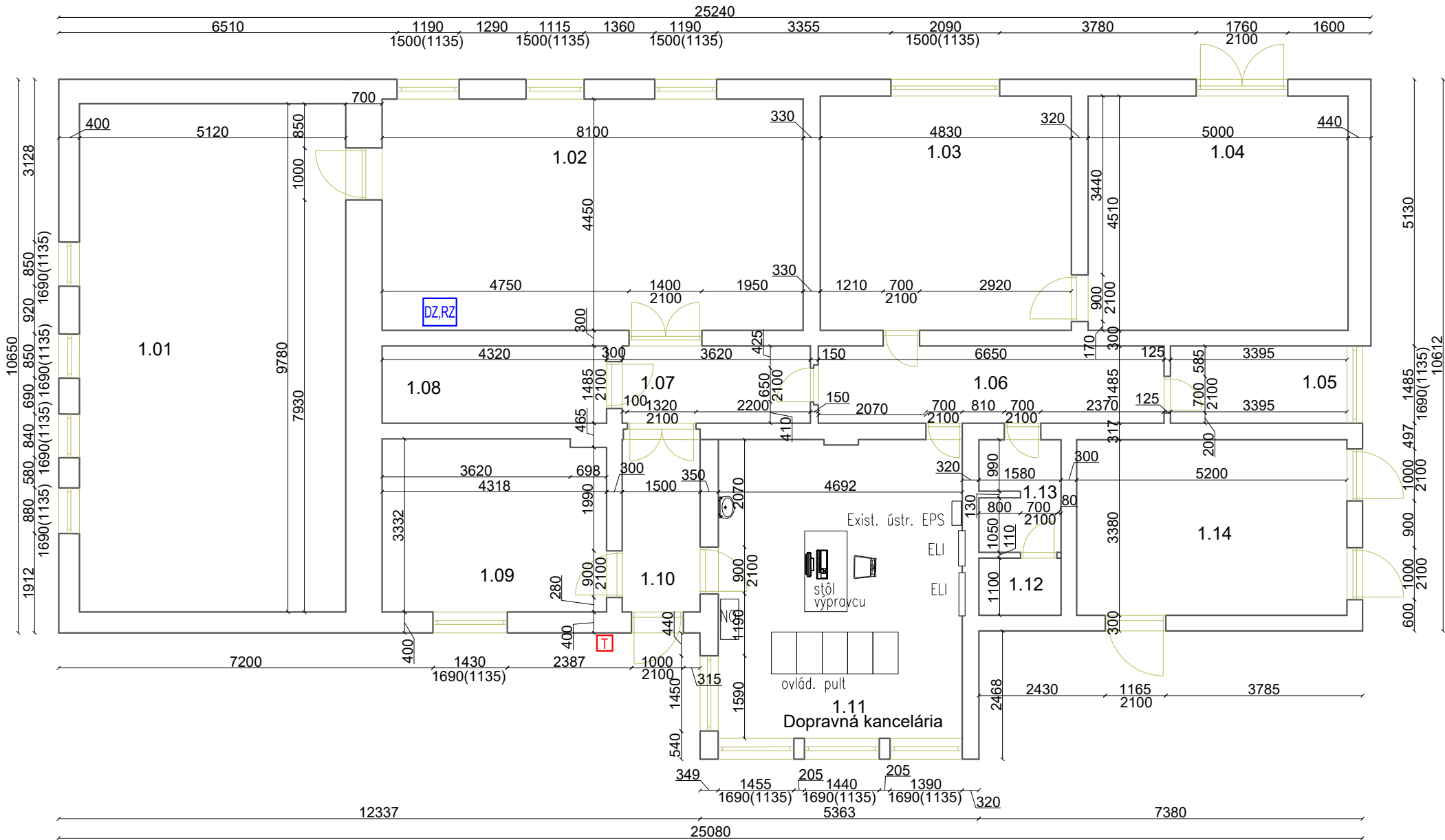


VYH. SLATINKA - Pôdorys  
M 1:100






LEGENDA MIESTNOSTÍ		
OZN.	POPIS	PLOCHA (m2)
1.01	ELEKTOROROVODŇA	50,07
1.02	ELEKTRIKA	39,50
1.03	ZÁLOŽNÝ ZDROJ	21,78
1.04	ZÁLOŽNÝ ZDROJ	22,55
1.05	SKLAD	5,04
1.06	CHODBA	9,87
1.07	CHODBA	5,37
1.08	BATÉRIE	6,41
1.09	ŠATŇA	14,27
1.10	CHODBA	4,97
1.11	DOPRAVNÁ KANCELÁRIA	26,97
1.12	WC	1,74
1.13	PREDSEIŇ	3,32
1.14	IZBA	17,57

Legenda:

- T

Navrhovaný VTO
- DZ,RZ

Skriňa RACK19"-DZ,RZ-rieši PS04.1

HL. INŽINIER PROJEKTU		Ing. Gabriel Luby			<b>EP Projekt s.r.o.</b> Mlynská 28 040 01 Košice www.epprojekt.sk info@epprojekt.sk tel. č.: 0903 639 101			
PODPIS:								
TECH. KONTROLA:		Ing. Martin Gavlik						
PODPIS:				<div></div>				
VYPRACOVAL:		Ing. Gabriel Luby						
PODPIS:								
INVESTOR:		Železnice Slovenskej republiky, Klemensova 8, 813 61 Bratislava		ČÍS. REVIZIE:		2	<div></div>	Číslo kópie (Paré)
STAVBA/OBJEKT: VÝH. SLATINKA, DIAĽKOVÉ OVLÁDANIE PS 04.2 Oznamovacie zariadenie ( MK )				DÁTUM :		08/2023		
				PROFESIA:		ELI		
				ÚČEL :		DSP		
				FORMÁT:		2x A4		
MIESTO STAVBY: TÚ 2902 ŽST Fil'akovo - ŽST Vrútky , DÚ 23 Vyh. Slatinka, kraj: Banskobystrický, okres Zvolen, kataster: Zvolenská Slatinka				MIERKA :		1:100		
OBSAH VÝKRESU: Dispozícia zar. - VYH. Slatinka				ČÍSLO VÝKRESU :		5		